






- Legende:
-  Geltungsbereich der Berichtigung
  -  Allgemeines Wohngebiet
  -  Dorfgebiet
  -  Grünfläche
  -  Versorgungseinrichtung Elektrizität



Gemeinde Söchtenau

**Anpassung des  
Flächennutzungsplanes**

Bereich Bpl. „Untershöfen Mitte II“

17.02.20210

Maßstab 1: 5000  
0,12  
CF



Städtebau/ Grünordnung

Fuchs Architekten  
Dipl. Ing. (FH) Christoph Fuchs  
Architekt  
Friedrich-Ebert-Str. 15  
83059 Kolbermoor