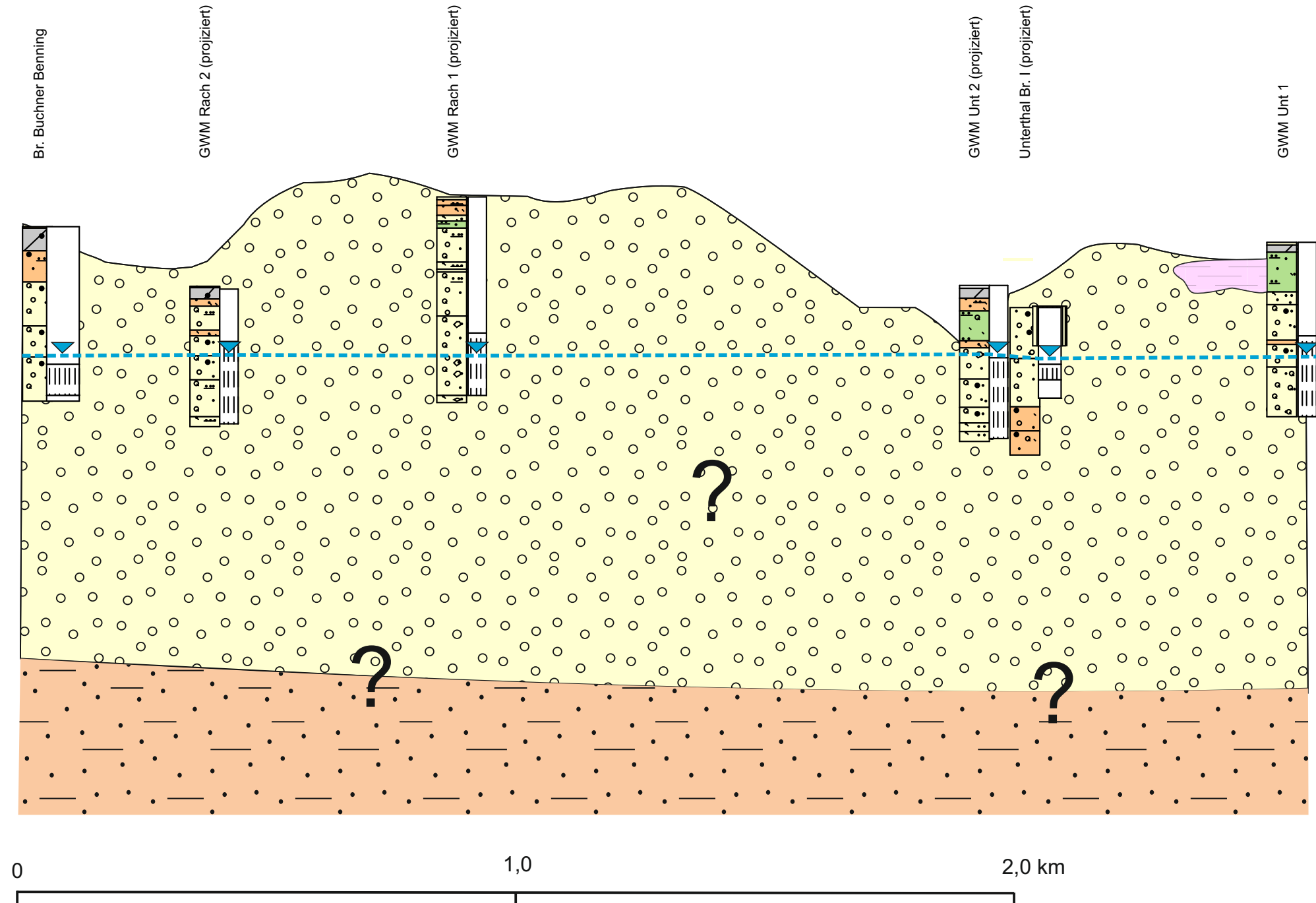
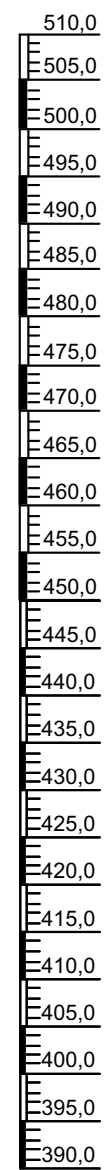



B

B'

W  
[m ü. NN]

O  
[m ü. NN]



0 1,0 2,0 km

Profil 12,5 fach überhöht

	Anmoor/Torf		Schotter/Vorstoßschotter, mit tonigen Einschaltungen (Würm)
	Seeablagerungen (Würm)		Molasse (Tertiär)
	Drumlin (Würm)		Wasserspiegel Stichtagsmessung 08/2018

Projekt <b>Wasserrecht / Schutzgebietsantrag Brunnen Rachelsberg</b>	
Vorhabensträger <b>Gemeinde Söchtenau</b>	
Anlage 7.3b: Hydrogeologischer Profilschnitt (B - B')	Maßstab <b>1:20.000</b>
	Datum <b>30.01.2023</b>
<b>ANDERS &amp; RAUM</b> Sachverständigenbüro für Grundwasser Hintelsberg 2 - 84149 Velden / Vils	
Vorhabensträger	Entwurfsverfasser
(Datum)	30.01.2023 (Datum)
(Unterschrift)	 (Unterschrift)