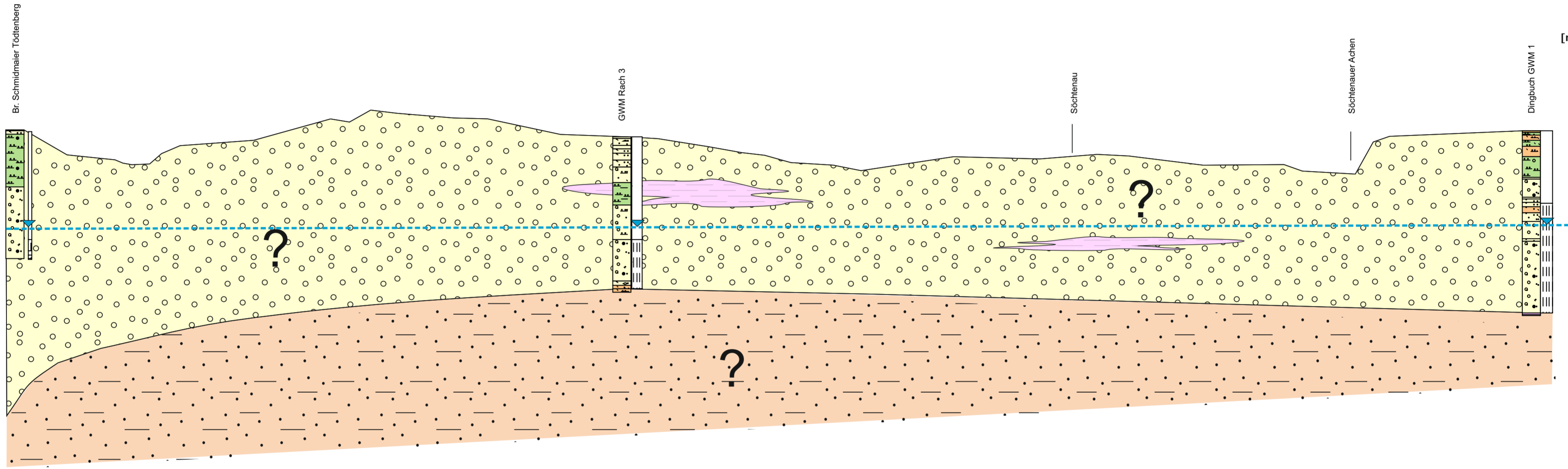
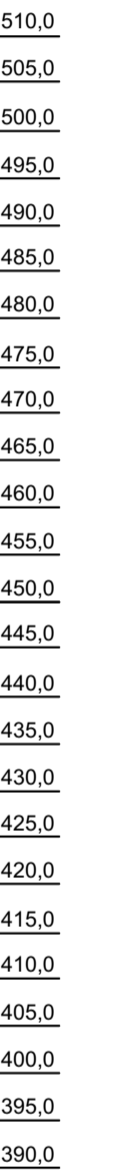
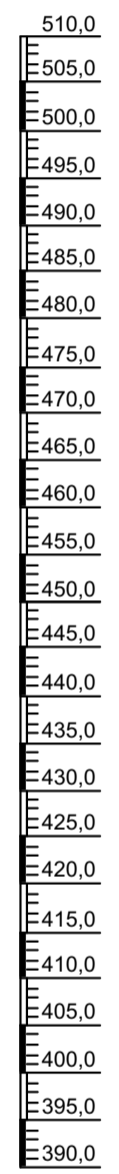


C

C'

W
[m ü. NN]

O
[m ü. NN]



0 1,0 2,0 km

Profil 12,5 fach überhöht

	Anmoor/Torf		Schotter/Vorstoßschotter, mit tonigen Einschaltungen (Würm)
	Seeablagerungen (Würm)		Molasse (Tertiär)
	Drumlin (Würm)		Wasserspiegel Stichtagsmessung 08/2018

Projekt Wasserrecht / Schutzgebietsantrag Brunnen Rachelsberg	
Vorhabensträger Gemeinde Söchtenau	
Anlage 7.3c: Hydrogeologischer Profilschnitt (C - C')	Maßstab 1:20.000 Datum 30.01.2023
ANDERS & RAUM Sachverständigenbüro für Grundwasser Hintelsberg 2 - 84149 Velden / Vils	
Vorhabensträger	Entwurfsverfasser
(Datum)	30.01.2023 (Datum)
(Unterschrift)	(Unterschrift)